

9 Etapa 25

Vallbona de les Monges - Fullea

SENDERS

del

1714



Vallbona de les Monges, parada obligada en la Ruta del Cister.

La bonica localitat de Vallbona de les Monges.

Paisatge abundant en aquest tram de ruta.

El municipi d'Omells de na Gaia.

El poble de Senan.


Dades pràctiques


Distància: 17,32 km


Desnivell positiu: 469 m

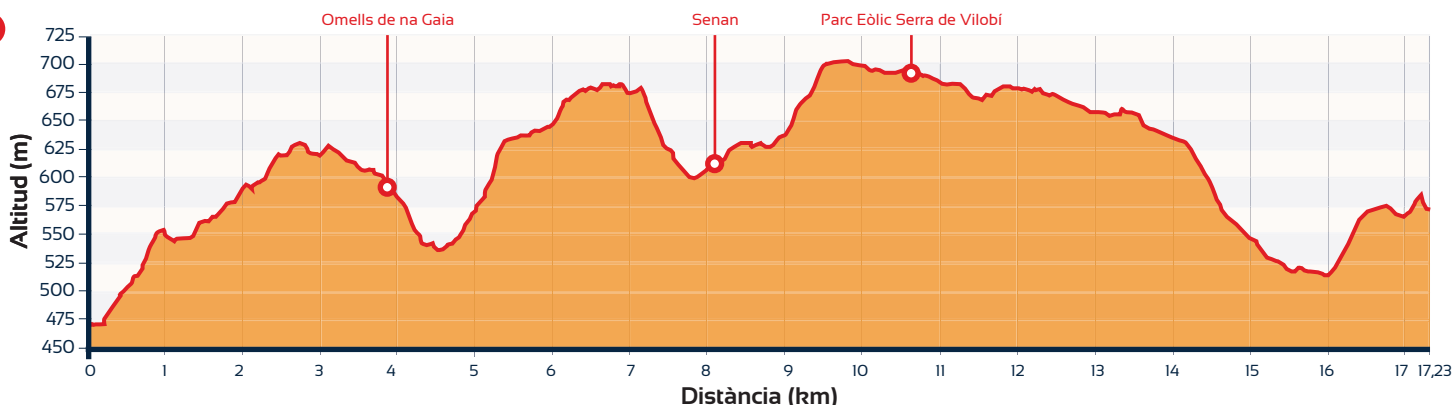
Desnivell negatiu: 369 m

Comarques: Urgell i Garrigues.

Senders per on es discorre:  GR® 175 i GR® 3

 Vallbona de les Monges, Omells de na Gaia i Fullea.

 Vallbona de les Monges, Omells de na Gaia i Fullea.



CAMINEM PER FER HISTÒRIA