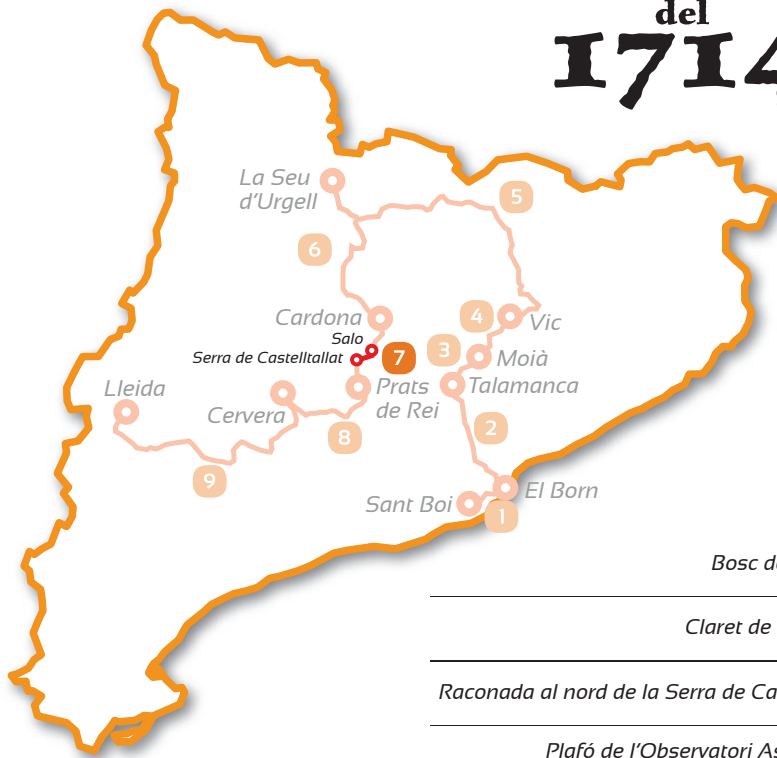


7 Etapa 19

Salo - Serra de Castelltallat

SENDERS del 1714



Bosc de la Vena.

Claret de Cavallers.

Raconada al nord de la Serra de Castelltallat.

Plafó de l'Observatori Astronòmic de Castelltallat.


Castelltallat.



1



2



3



4



5

Dades pràctiques

Distància: 14,57 km

Desnivell positiu: 551 m

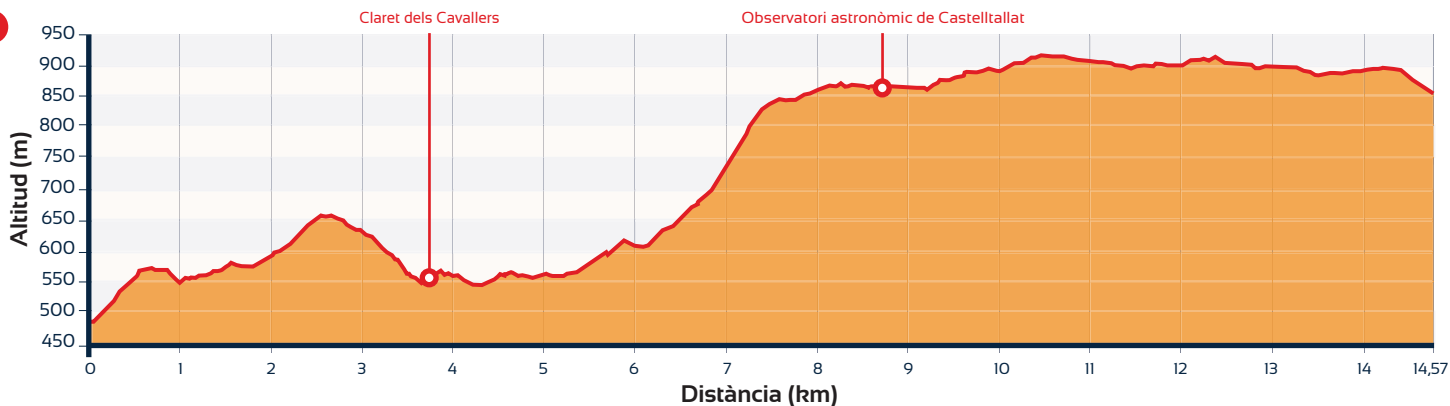
Desnivell negatiu: 202 m

Comarques: Bages i Solsonès.

Senders per on es discorre: GR® 3, GR® 7 i PR®-C 77

Salo i Prades (a 2 km del final de l'etapa).

Salo i Prades (a 2 km del final de l'etapa).



CAMINEM PER FER HISTÒRIA