

7 Etapa 18

Cardona - Salo

SENDERS

del

1714



1 El castell de Cardona.

2 Muntanya de sal, a Cardona.

3 La Catalunya Central, protagonista d'aquesta etapa.

4 Sant Andreu de l'Horta.

5 El poble de Salo.



Dades pràctiques


Distància: 18,12 km


Desnivell positiu: 440 m

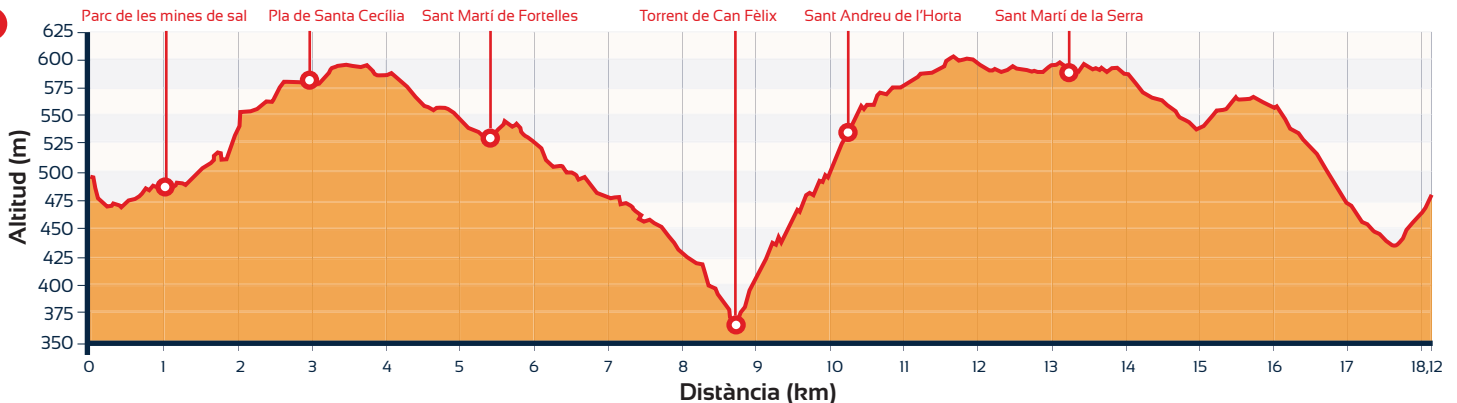
Desnivell negatiu: 450 m

Comarques: Bages.

Senders per on es discorre:  GR® 3

 Cardona i Salo.

 Cardona i Salo.



CAMINEM PER FER HISTÒRIA