

6

Etapa 16

Sant Llorenç de Morunys - Solsona

SENDERS del 1714®



Panoràmica de la Serra de Verd.

Ermita de Sant Serni del Grau.

El Roc Foradat.

El pantà de la Llosa del Cavall
i la Serra de Busa.

Rasos de Peguera i la Serra de Busa.




Dades pràctiques


Distància: 24,86 km


Desnivell positiu: 619 m

Desnivell negatiu: 894 m

Comarques: Solsonès.

Senders per on es discorre:  GR® 7

 Sant Llorenç de Morunys, Hostal Cap del Pla, Santa Maria de Lladurs i Solsona.

 Sant Llorenç de Morunys, Hostal Cap del Pla, Santa Maria de Lladurs i Solsona.



CAMINEM PER FER HISTÒRIA