

6

Etapa 14

La Seu d'Urgell - Tuixent

# SENDERS

del

# 1714




Torre de Solsona,  
a Castellciutat.

La Seu d'Urgell.

Mas de Ca l'Antona.

Coll de Creus.

Proximitat del Coll de Bancs.




## Dades pràctiques


Distància: 27,57 km


Desnivell positiu: 1.358 m

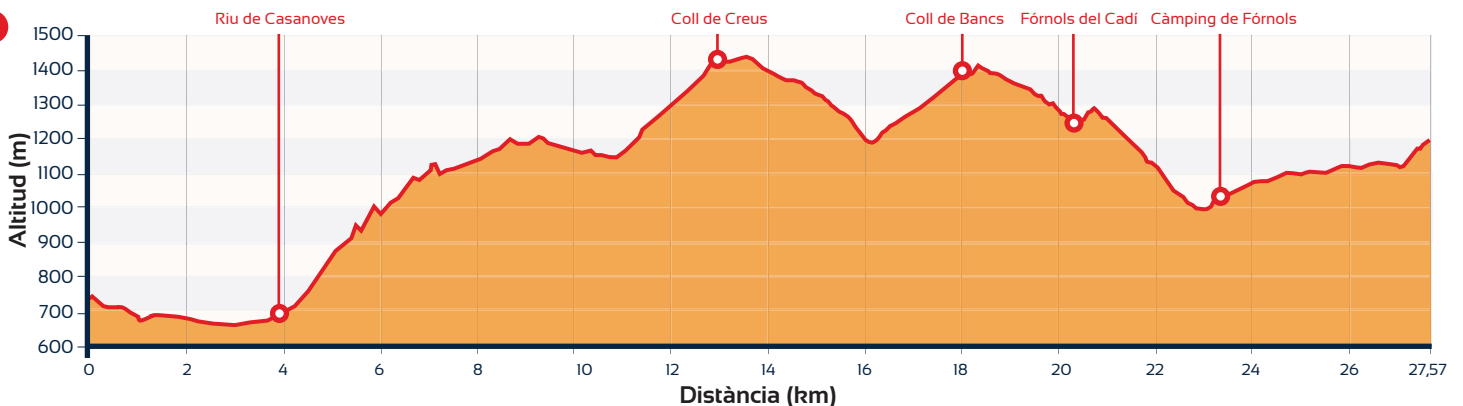
Desnivell negatiu: 904 m

Comarques: Alt Urgell.

Senders per on es discorre:  GR® 7 i GR® 150

 La Seu d'Urgell, Fòrnols i Tuixent.

 La Seu d'Urgell, Fòrnols i Tuixent.



CAMINEM PER FER HISTÒRIA