

5

Etapa 11 Bagà - Gósol

SENDERS del 1714®



Església de Sant Martí del Puig.

Coll de Font Cerdana.

La vall de Cerneres.

El coll de Terrers.

El bucòlic poble de Gósol.



Dades pràctiques


Distància: 24 km


Desnivell positiu: 1.208 m

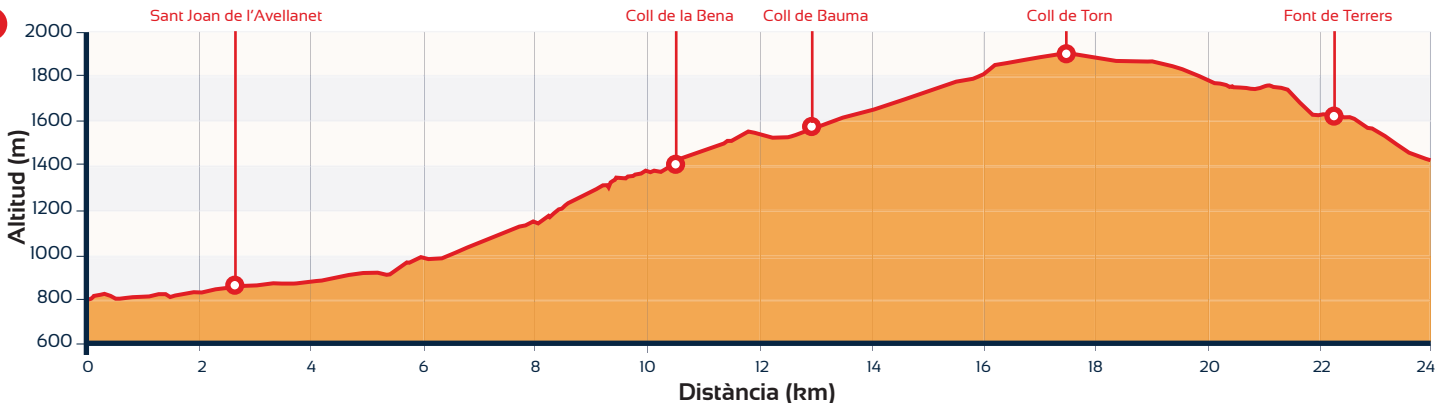
Desnivell negatiu: 564 m

Comarques: Berguedà.

Senders per on es discorre:  GR® 150

 Bagà i Gósol.

 Bagà i Gósol.



CAMINEM PER FER HISTÒRIA