

5

Etapa 10

Castellar de n'Hug - Bagà

SENDERS

del

1714



Les Fonts del Llobregat,
a tocar de Castellar.

La Pardinella de Gavarrós.

Coll Roig.

La Tosa d'Alp.

El Paller de Dalt.



Dades pràctiques


Distància: 25,33 km


Desnivell positiu: 1.258 m

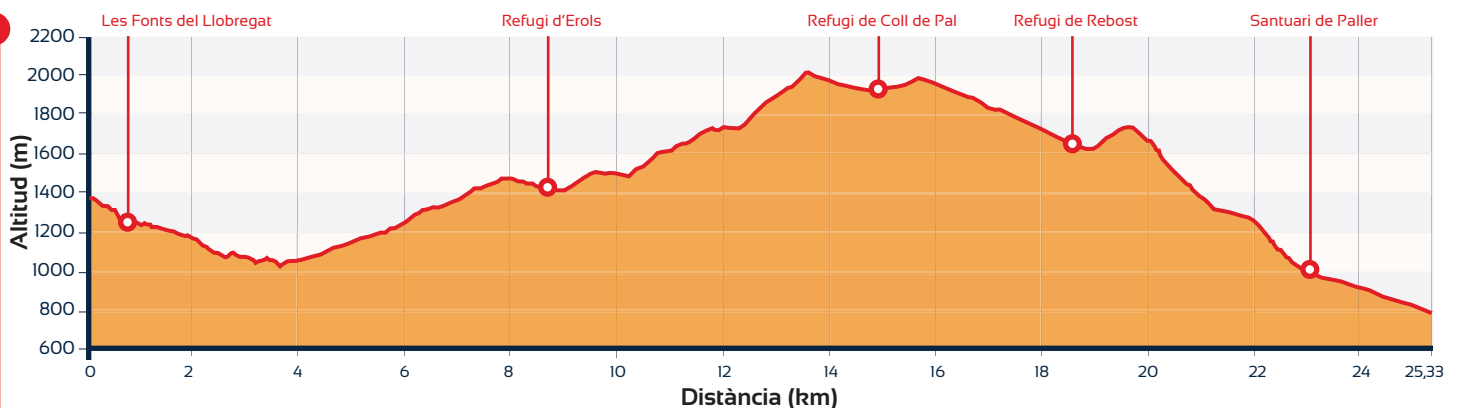
Desnivell negatiu: 1.844 m

Comarques: Berguedà.

Senders per on es discorre:  GR® 3, GR® 4 i GR® 4.2

 Castellar de n'Hug, Refugi d'Erols, Refugi de Rebot i Bagà.

 Castellar de n'Hug, Refugi d'Erols, Refugi de Rebot i Bagà.



CAMINEM PER FER HISTÒRIA