

5

## Etapa 9

# Ripoll - Castellar de n'Hug

## SENDERS

del

# 1714



Àbsis de Sant Pere d'Aúria.

Les siluetes del Taga i Sant Amand.

El Santuari de Montgrony.

Sant Joan de Cornudell.

Castellar de n'Hug.




### Dades pràctiques


Distància: 27,21 km


Desnivell positiu: 1.256 m

Desnivell negatiu: 541 m

Comarques: Ripollès i Berguedà.

Senders per on es discorre:  GR® 3

 Ripoll, Campdevànol, Monestir de Montgrony i Castellar de n'Hug.

 Ripoll, Campdevànol, Monestir de Montgrony i Castellar de n'Hug.



CAMINEM PER FER HISTÒRIA