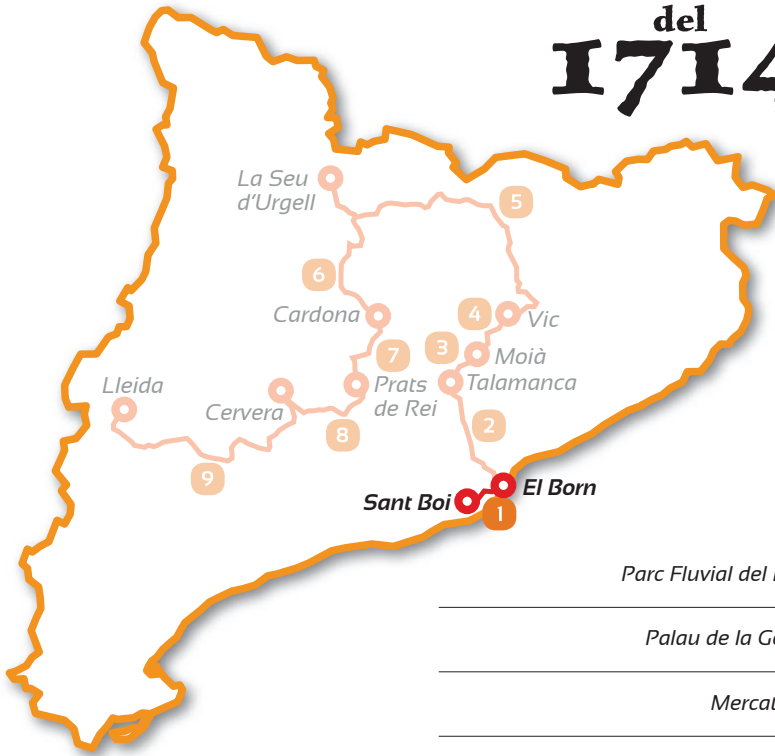


1 Etapa 1

Sant Boi - Barcelona (El Born)

SENDERS

del
1714



Parc Fluvial del Llobregat.

Palau de la Generalitat.

Mercat del Born.

Restes romanes al Mercat del Born.



Plafó informatiu de la Ruta del 1714.

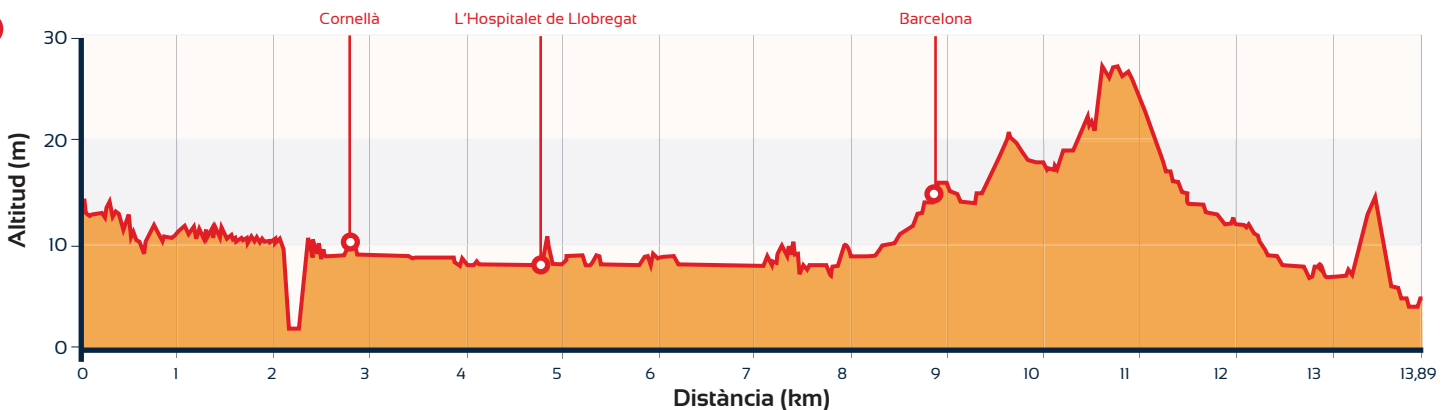


Dades pràctiques

Distància: 13,89 km
Desnivell positiu: 17 m
Desnivell negatiu: 34 m

Comarques: Baix Llobregat i Barcelonès.
Senders per on es discorre: -

 Sant Boi, Cornellà de Llobregat, l'Hospitalet de Llobregat i Barcelona.
 Sant Boi, Cornellà de Llobregat, l'Hospitalet de Llobregat i Barcelona.



CAMINEM PER FER HISTÒRIA